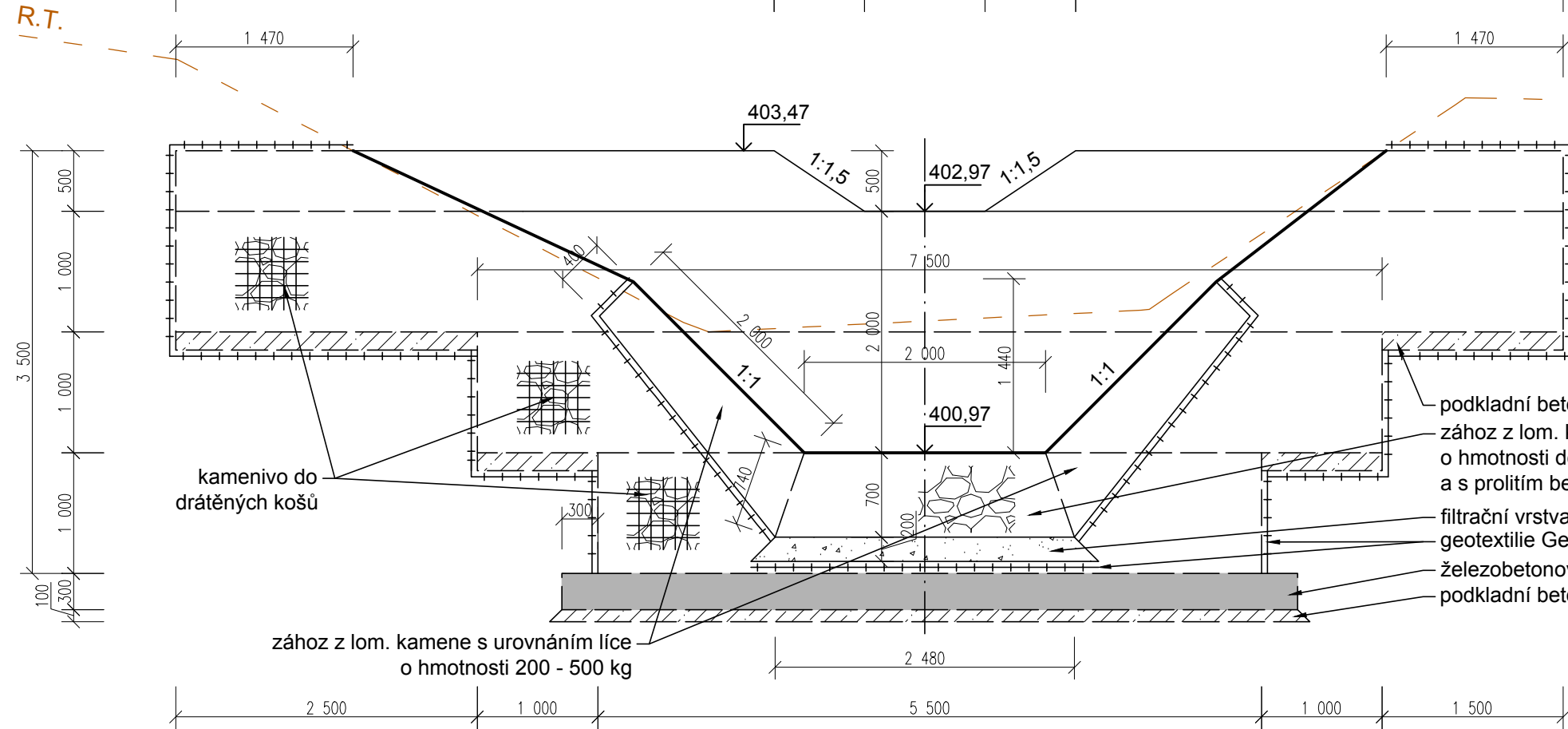
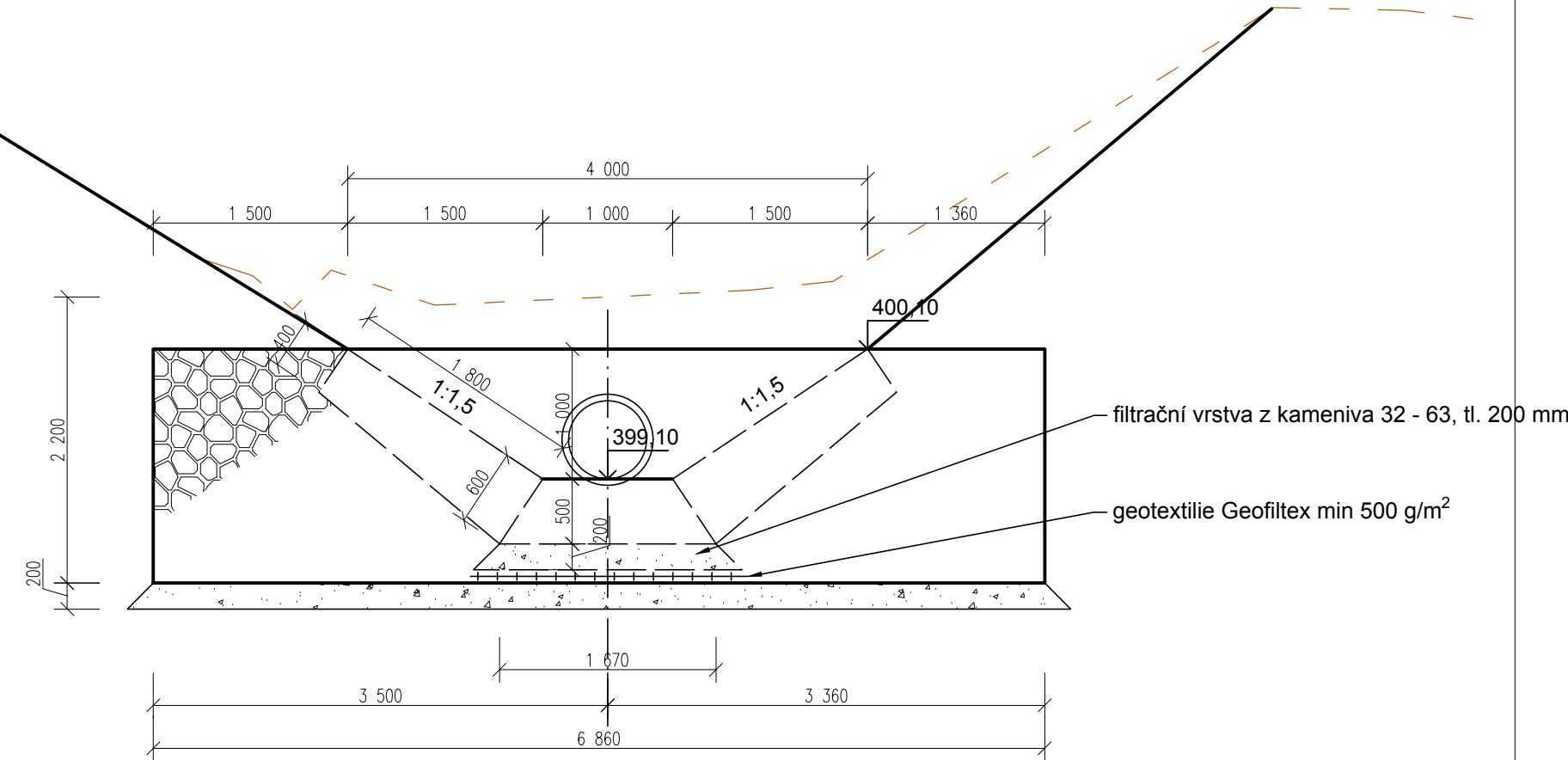


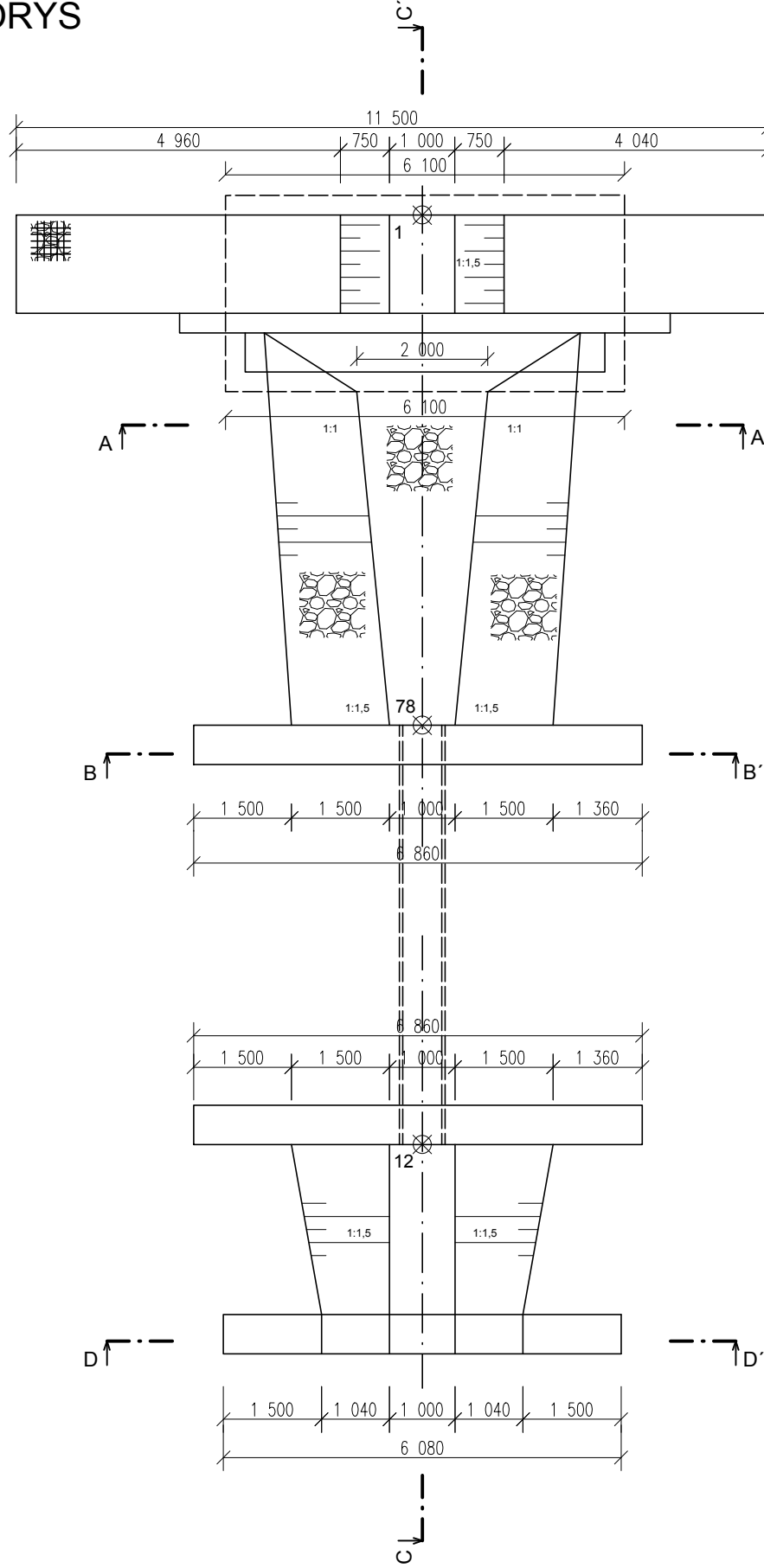
ŘEZ A-A'



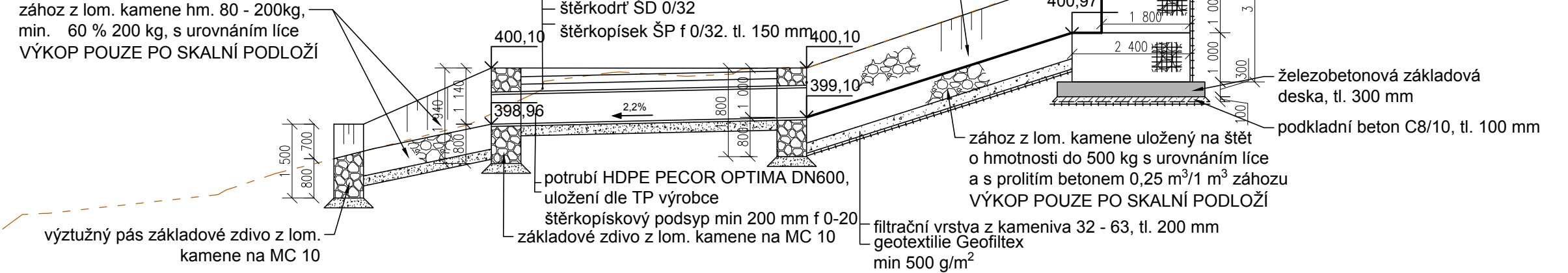
ŘEZ B-B'



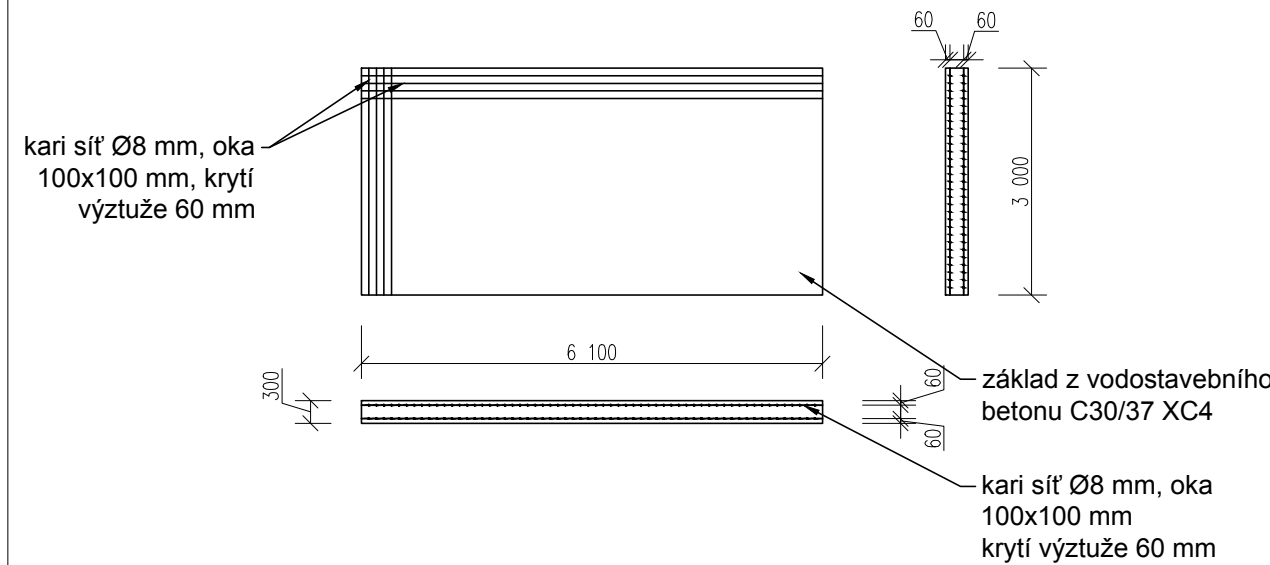
PŮDORYS
1:100



ŘEZ C-C'
1:100



Železobetonová základová deska
1:100



ČÍSLO	Poloha X	Poloha Y	Poloha Z
1	592215.07	1134834.75	402.97
78	592217.39	1134842.20	399.10
12	592219.35	1134848.50	398.96

ageris POZEMKOVÉ ÚPRAVY, KRAJINNÁ EKOLOGIE
AGERIS s.r.o., Jeřábkova 5, 602 00, Brno, Tel./fax: +420 545 241 842, www.ageris.cz

Vedoucí projektu Ing. Ivo Podracký
Zodpovědný projektant Ing. Ivo Podracký
Navrhl / Vypracoval Ing. Ivo Podracký
Kreslil / CAD Ing. Ivo Podracký

Investor ČR - SPÚ, Krajský pozemkový úřad pro Jihomoravský kraj, Pobočka Blansko

Akce

Stupeň DSP

Formát 4A4

Datum červen 2016

Čís. zakázky 2016/040

Soubor Drátokamenná přehrážka.dwg

Měřítko 1:50; 1:100

Název přílohy Drátokamenná přehrážka v km 0,186 a trubní propustek v km 0,176

Příloha č. D.5.5

Paré č.